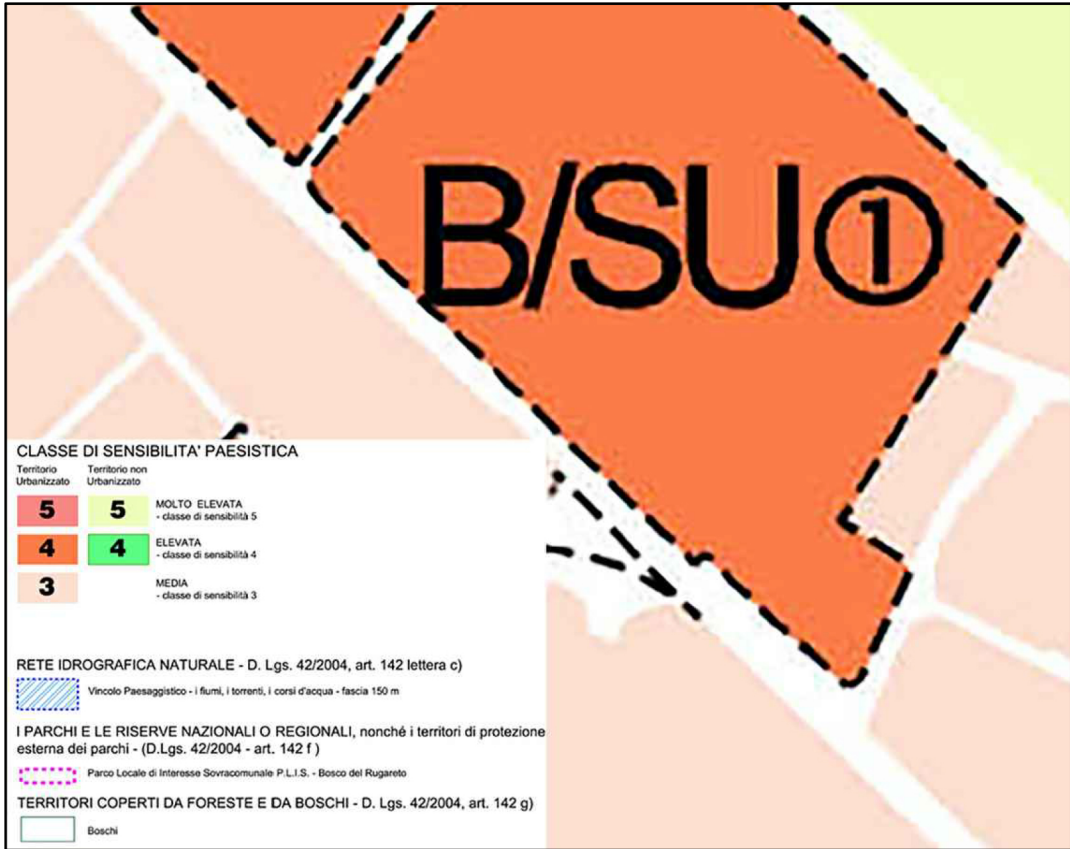


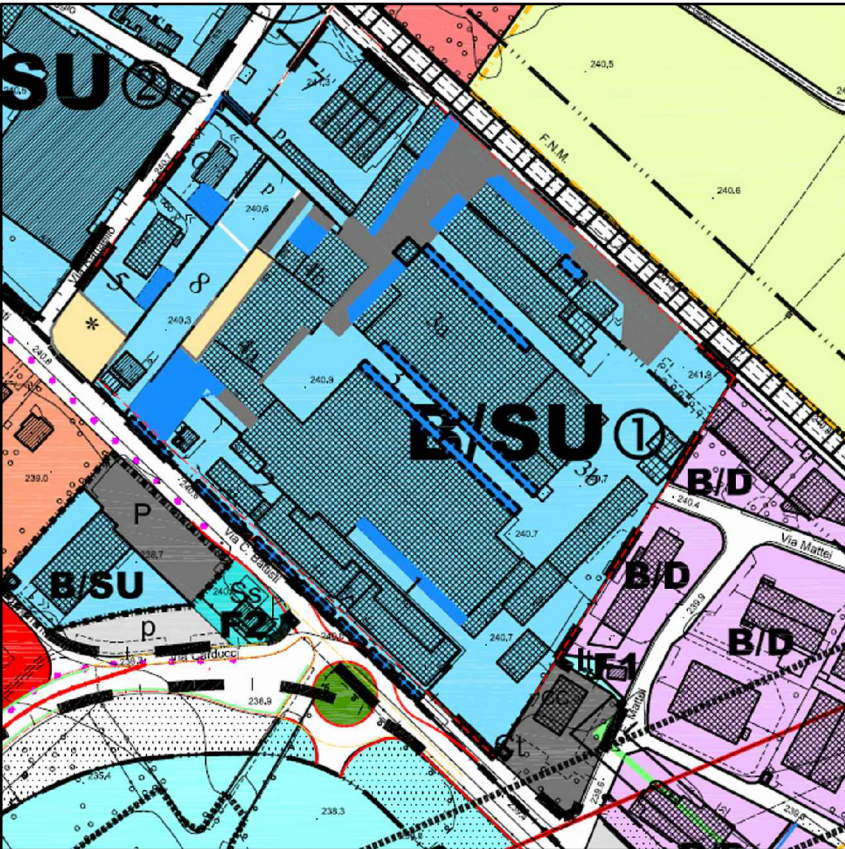
ESTRATTO SCHEMA GENERALE E CONCORDATO

SENSIBILITA'



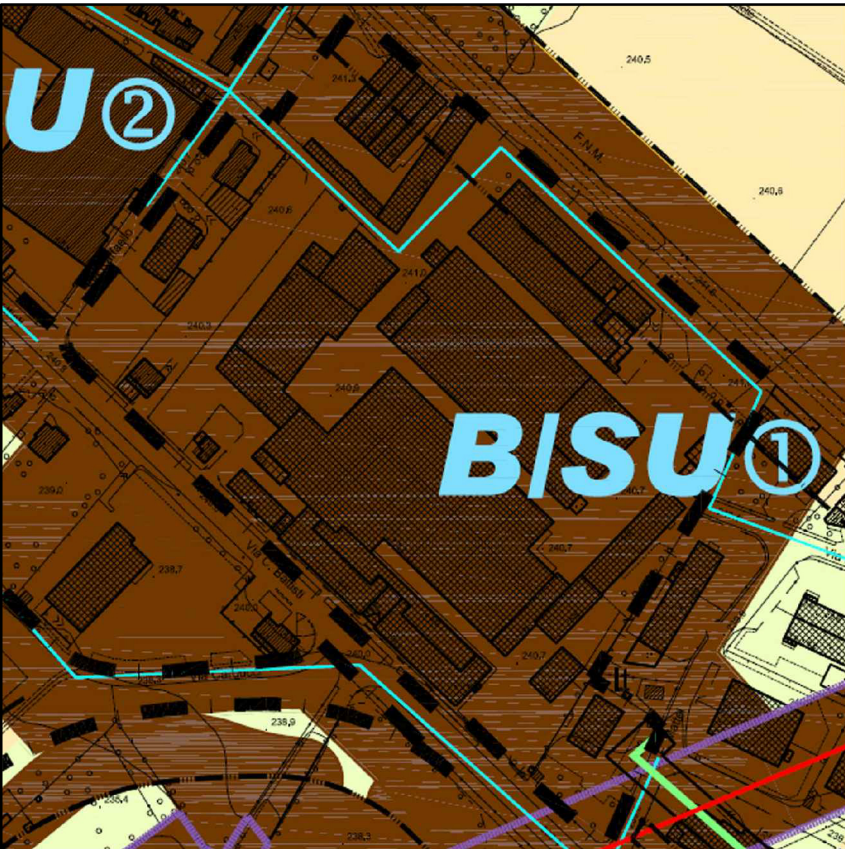
Doc. 1B. All.4- Tavola paesaggio

INQUADRAMENTO URBANISTICO



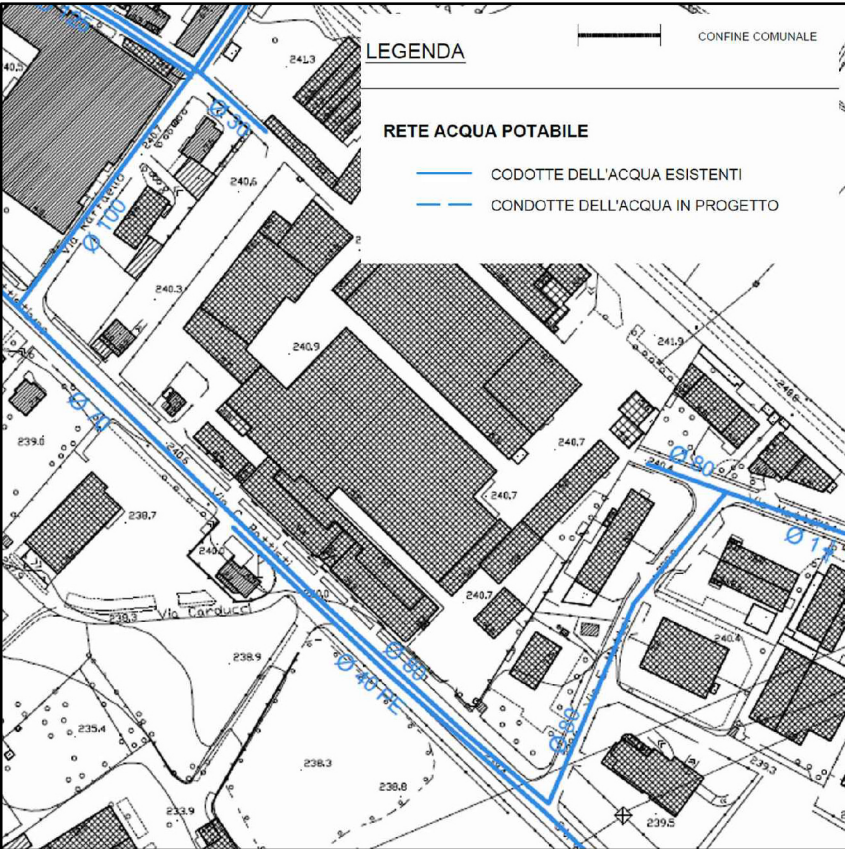
Il var. - DOC.3A - TAV2 AZZONAMENTO

SOSTENIBILITA'

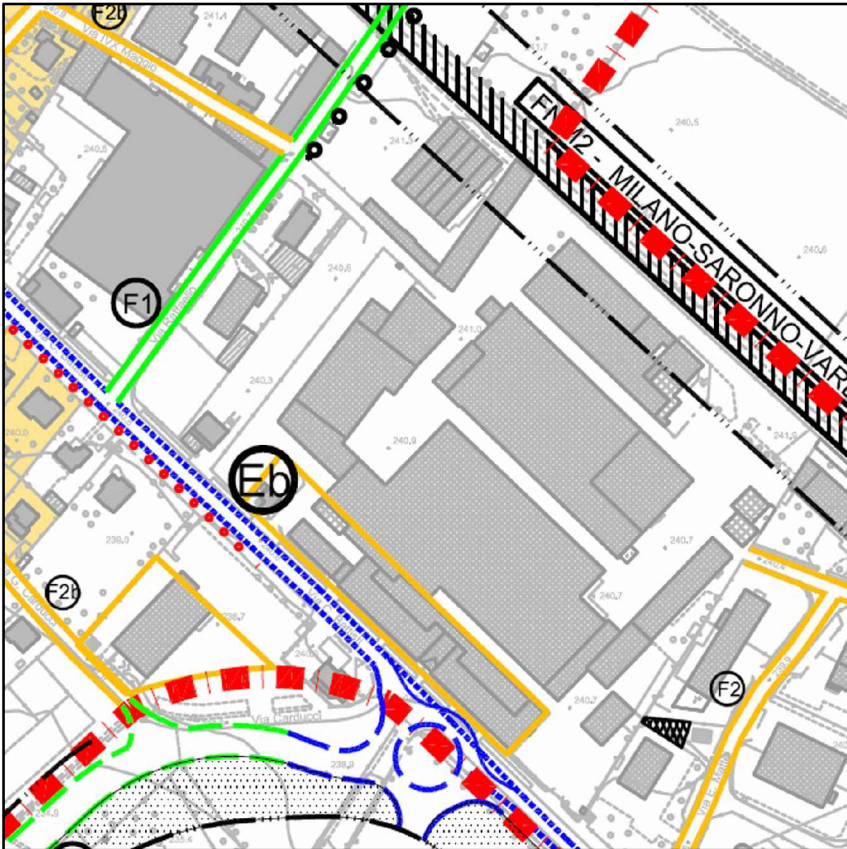


ALL. 1 C1 DOC.1-G - V.A.S.

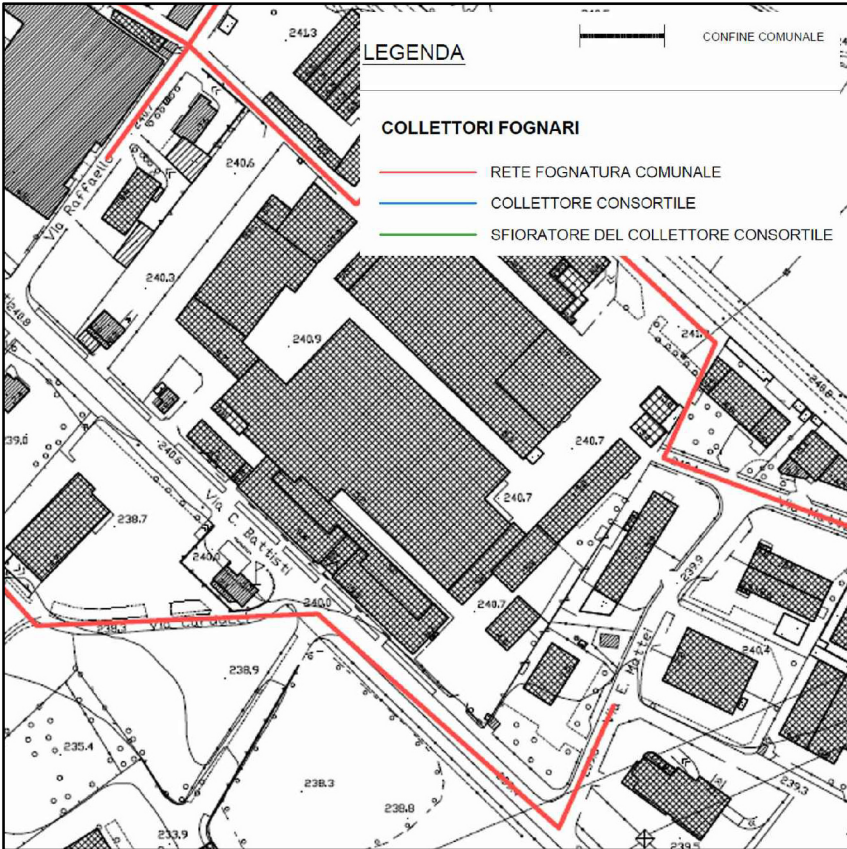
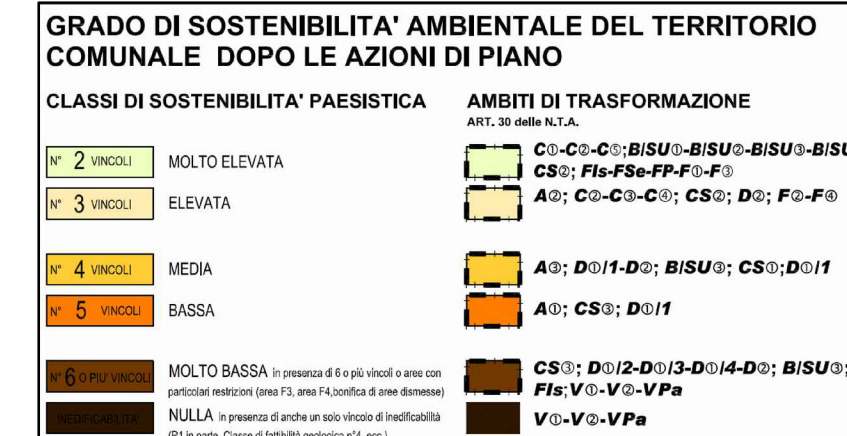
SERVIZI



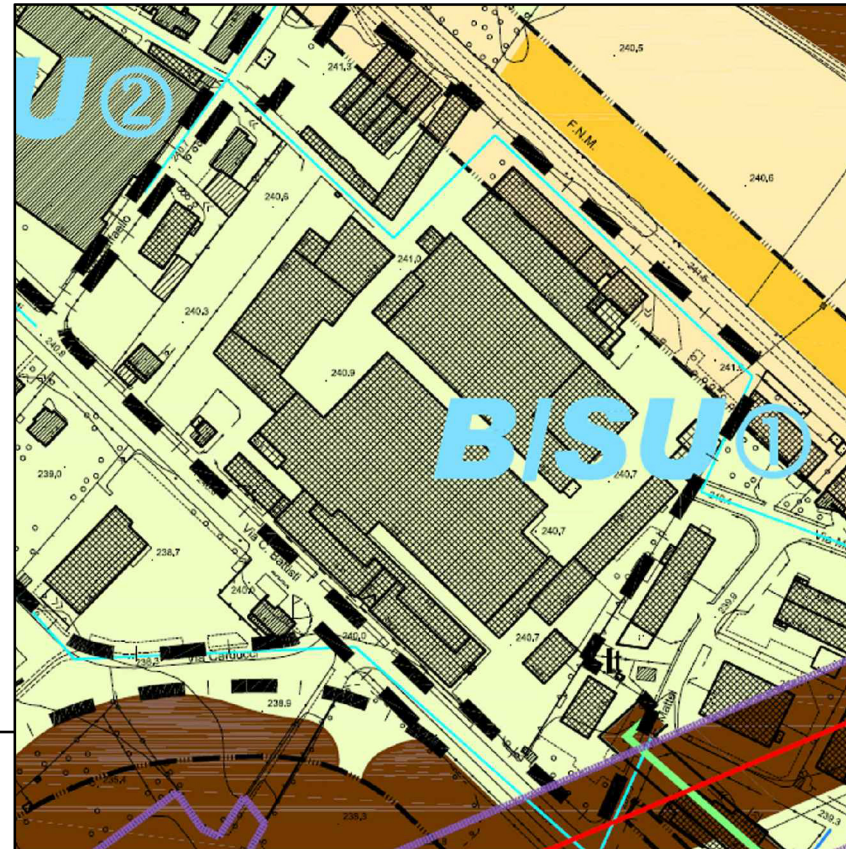

ESTRATTO TAV. 4 PUGSS - rete acqua potabile



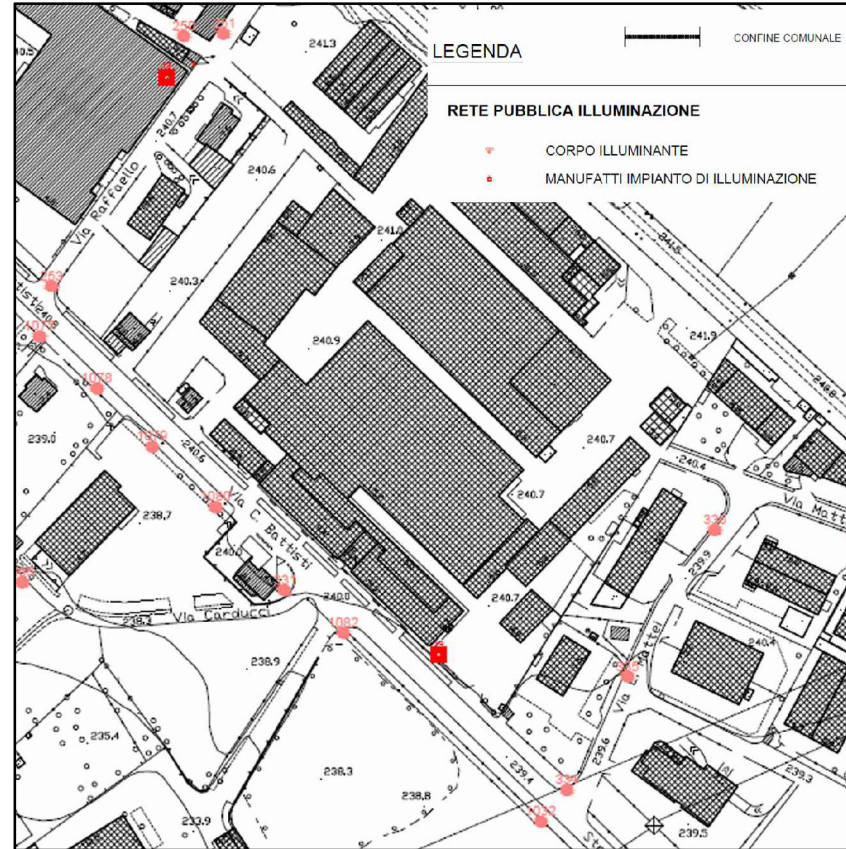
Il var. - DOC.1B - ALL.2 VIABILITA'



Estratto tav. 1 PUGSS - conduttura fognaria comunale



ALL. 1 C2 DOC.1-G - V.A.S.



Estratto tav. 3 PUGSS - rete di pubblica illuminazione

Progettista:



Dott. Arch. Fiorenza Brugnoli
Via del Roccio 23 bis,
Busto Arsizio (VA)

tel. 0331/260001
fax 0331/260002
e-mail: f.brugnoli@brugnoli.it

Committente:

Girola s.r.l.
Via Zara n° 137,
Cislago (VA)
P.Iva: 01975300128

COMUNE DI CISLAGO
provincia di Varese

Oggetto:

PIANO DI RECUPERO AMBITO B/SU1 4A
Via Cesare Battisti n°1357

Titolo:

Estratto schema generale concordato;
inquadramento urbanistico;
individuazione grado di sostenibilità
e sensibilità paesistica;
Individuazione dei servizi.

Data:

Settembre 2017

Aggiornamenti:

Aprile 2018

Disegnatore:

Vismara Stefanie

Scala:

1:2000

Tavola: